

# DE SCHAT KAMERS

VAN ZUIDWEST-DRENTHE



40 KM FIETSEN DOOR BIJZONDER GEBIED



ONTDEK BEWONINGSSPOREN UIT OUDE TIJDEN



**MIRAMAR**  
ZEEMUSEUM



**OER**  
MUSEUM



**MUSEUM**  
VALSE KUNST

1

### Museum Valse Kunst



In het voormalige gemeentehuis van Vledder hangen veel vervalsingen. Het werk van beroemde kunstenaars als Appel, Picasso, Dalí, Matisse en Rodin wordt vaker vervalst dan je denkt. Wat deze meesterversalers beweegt om schilderijen te vervalsen, wordt verteld tijdens de


gratis rondleiding. Het museum heeft ook een internationale collectie glaskunst, exposities, een cadeauwinkel en een terras.

2

In het Koelingsveld ligt een urnenveld van 3000 jaar oud. Dit grafveld van 85 m lang en 40 tot 60 m breed was in gebruik van 1100 tot 500 voor Chr. en werd in 1937 door archeoloog Van Giffen geheel opgegraven en in kaart gebracht. De oude weg door het grafveld kun je weer bewandelen. Loop via het klaphekje ernaar toe.



3



Langs de Solweg van Vledder naar Doldersum liggen enkele grafheuvels. Links liggen duidelijk zichtbaar twee grotere

grafheuvels. Deze grafheuvels - in de volksmond de generaal en de majoor genoemd - stammen uit de bronstijd en zijn ongeveer 3000 jaar oud. Bij de ingang van landgoed 'De Vledderhof' liggen verscholen in het bos twee kleinere grafheuvels.

4

Op het Bouwersveld grazen Schotse Hooglanders. Louis Albert Roessingh schilderde de prachtige Drentse heidevelden. Zijn grootste werk 'Geit an de stik' hangt in Museum Valse Kunst.



Benieuwd naar de vervalsingen, indrukwekkende glaskunstabjecten, en de schilderijen van Drentse kunstenaars **geïnspireerd door de prachtige natuur en heidevelden**? Bezoek dan Museum Valse Kunst. Of laat je in onze cadeauwinkel verleiden door de prachtige sieraden, kunstkaarten en glasobjecten.


5



Links in het veld langs de Vledder A graast het Spaanse koeienras Sayaguesas om het dichtgroeien van het open landschap in het Wapser- en Doldersummerveld tegen te gaan. Het zijn indrukwekkende beesten en geen knuffeldieren. Blijf achter de hekken en houd minstens 25 meter afstand.

6

In het bos ligt het onderduikershol dat tijdens WOII werd gebouwd door een groep verzetsstrijders en functioneerde als schuilplaats in de winter van 1943 - 1944. Door verraad werd het hol ontdekt en de aanwezigen werden gearresteerd. Acht verzetsmensen overleefden de oorlog niet.



7

### OERmuseum



Oog in oog met een imposante mammoet. Een knipooog naar het verre verleden toen de mammoet hier in de omgeving leefde, blijkt uit gevonden botresten. Maak een ontdekkingsreis door verschillende tijdperken, vanaf de laatste ijstijd en de neanderthalers tot in de brons- en ijzertijd. Diorama's, filmpjes en interactieve spelelementen zorgen voor extra beleving voor jong en oud.




8



De Pancratiuskerk is de grootste kerk in Westerveld. Tot 1598 was het een katholieke kerk, gewijd aan Sint Pancratius. In de middeleeuwen was deze kerk de hoofdkerk van het Dieverder dingspil.

9

Aan de noordoostkant van Diever (Groningerweg) ligt het mooie, complete hunebed D52.





- 1 **Museum Valse Kunst**
- 2 Urneveld Koelingsveld
- 3 Grafheuvels, Generaal en Majoor
- 4 Schotse Hooglanders op Bouwersveld
- 5 Over de Vledder A. Zwart koeienras: Spaanse Sayaguesas.
- 6 Bezoek Onderduikershol heen en terug naar knooppunt 59 1,3 km

- 7 **OERmuseum**
- 8 Pancratiuskerk

- 9 Hunebed D52
- 10 Steenwijkerweg
- 11 Holtinge
- 12 Hunebeddenweg
- 13 Holtingerveld
- 14 Grindwinning, vondst mammoetbotten
- 15 Huis van Weldadigheid (museum De Proefkolonie)
- 16 **Miramar Zeemuseum**



## Routebeschrijving fietsroute kan vanaf ieder museum starten

### Museum Valse Kunst

Eind parkeerterrein bij 35 direct RA (Oosteind) richting 24. LA Wapsersweg oversteken, richting Heidemaatsweg.

24 LA via Madeweg richting 43 (= LA dan 1° R) Solweg niet oversteken, RA richting Doldersum. Solweg gaat over in Huenderweg. In Doldersum op 3-splitsing R fietspad volgen.

14 1° R, via 14, Dieversweg richting 59  
 59 Richting 80  
 80 Richting 51

R aan de Brink: **OERmuseum**  
 Voor u ziet u de Pancratiuskerk.  
 51 Optioneel: doorrijden richting 51 en bezoek hunebed D52. Vanuit OERmuseum hoofdingang terug, LA de Brinkstraat in fietsen. Brinkstraat wordt Oldendiever bij de molen, hier R aanhouden: Steenwijkerweg zandweg met fietspad, later klinkers Steenwijkerweg wordt De Broeken, recht-door. Na haakse bocht naar L, richting 02  
 02 Richting 51  
 51 Richting 52

RA = rechtsaf, LA = linksaf, R = rechts, L = links

52 Richting 08  
 08 Richting 10  
 10 Richting 18  
 18 Rechtdoor (De Wulpen =rechtstreeks via K36 naar 16  
 16 Heerendijk volgen richting 71  
 71 LA richting 47  
 47 RA richting 49 op rotonde met koperen ornamenten rechtdoor richting Vledder. Halverwege Vledderweg ligt rechts **Miramar Zeemuseum**. Vanuit de hoofdingang, RA richting Vledder. De weg volgen (Dorpsstraat), rechts ligt Museum Valse Kunst. Vervolg route: zie begin tekst.

### Legenda

- TIP (toeristisch informatiepunt)
- Musea en tevens startpunt fietsroute
- Eten & drinken
- Fietsknooppunt




10



In de middeleeuwen was de Steenwijkerweg de doorgaande route van Diever naar Steenwijk; men trok over de Bisschopsberg en de Havelterberg via Uffelte over de Steenwijkerweg naar Diever.

11

Holtinge bestaat uit een paar boerderijen, maar kent een lange bewoningsgeschiedenis. Het fietspad langs de Studentenkampweg (richting Wapserveen) komt langs enkele grafheuvels uit de bronstijd. Aan de oostzijde van de weg liggen ook nog enkele grafheuvels.



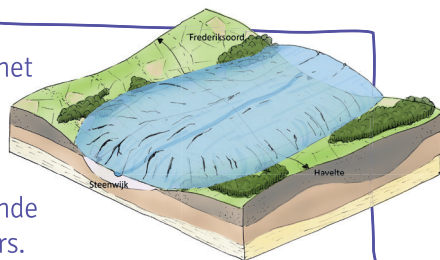
Ben je nieuwsgierig naar de **vondsten uit de grafheuvels en hunebedden**? Weet je hoe zwaar een mammoetbot is? Of wil je meer weten over archeologie en de opgraafwerkzaamheden van archeoloog Van Giffen? Bezoek dan het OERmuseum en ervaar hoe de mensen hier woonden en leefden.

12

De Hunebeddenweg volgt de noordhelling van de stuwwal bij Havelte. Het gebied is in de prehistorie vaak bewoond geweest: tijdens de trechterbeker-cultuur (3800 v Chr.) werden de hunebedden gebouwd, de grafheuvels uit de brons- en ijzertijd dateren van veel later (2000 – 500 v Chr.). Het gebied is benoemd als aardkundig monument. Volg bij de hunebedden het voetpad de Havelterberg op om op het hoogste punt bij een grafheuvelveld te komen.



Uit hoogtekarten van Zuidwest-Drenthe lijkt het dat **stuwwallen een meer omsluiten**. Maar is dat ook het verhaal achter het ontstaan van Miramar Zeemuseum? Ontdek het zelf. Naast de vaste expositie is er ook altijd een boeiende wisselexpositie over de zee en zijn zeebewoners.



13

In het Holtingerveld bevinden zich zo'n vijftig grafheuvels. Het zijn brandheuvels uit de ijzertijd, waarbij de heuvel over de resten van een brandstapel en crematieresten is opgeworpen. De hunebedden waren toen al zo'n 2000 jaar oud. Maak een wandeling vanaf de schaapskooi om meer historische sporen te vinden: oude bomkraters en de resten van de in WOII gebouwde 'Flugplatz

Steenwijk' met "hangars" om vliegtuigen te stallen. Iets zuidelijker is een startbaan aangelegd, kalkrijk en botanisch interessant door de bijzondere, zeldzame planten.



14



Langs de Heerendijk in Nijensleek ligt rechts een grote plas voor zandwinning. Hier zijn in 1988 mammoetbotten gevonden die je in het OERmuseum in Diever kunt bekijken. Alleen kleine delen als ribben, wervels, kootjes en kleinere botten kwamen aan de oppervlakte door de zuigbuis. Dijbenen, schedels en slagstanden moeten er nog liggen.

15

Frederiksoord en Wilhelminaoord zijn dorpen die na 1818 zijn gesticht als onderdeel van de Maatschappij van Weldadigheid (MvW). Paupers uit de grote steden kregen in deze koloniën de kans om een deugdelijk bestaan op te bouwen. Maar er was wel een strak regime: kerkgang verplicht, kinderen naar school en hard werken op het land. Aan de rotonde in Frederiksoord staat het Huis van Weldadigheid waar de geschiedenis wordt verteld in museum 'de Proefkolonie'.



16

### Miramar Zeemuseum

Ontdek het levenswerk van Jeanne Warners, een 'blauwe dame met een fascinatie voor de zee'. Iedere reis vertrok ze met twee lege hutkoffers naar prachtige bestemmingen. Eenmaal terug op Nederlandse bodem puilden deze koffers uit met bijzondere schatten. De zeebiologische en cultuurhistorische objecten zijn te bewonderen in haar *Wunderkammer*. In de nabgebouwde werkkamer tref je haar hutkoffer, typemachine, tropenhelm en andere persoonlijke bezittingen aan. Bezoek ook de wissel-expositie of onze cadeaumuseumwinkel, en rust uit op ons terras met koffie en gebak.





# DEZE MUSEUMFIETSRUTE IS EEN UITGAVE VAN DE SCHATKAMERS VAN ZUIDWEST-DRENTHE

De fietsroute kan bij ieder museum starten.



Museumkaart geldig. Het zeemuseum is geheel toegankelijk voor rolstoelgebruikers en heeft een mindervalidentoilet.

Vledderweg 25, 8381 AB Vledder  
0521 38 13 00

Check de website voor exacte openingstijden en toegangsprijzen.  
[www.miramar-zeemuseum.nl](http://www.miramar-zeemuseum.nl)



Brink 7, 7981 BZ Diever  
0521 57 14 12

Check de website voor exacte openingstijden en toegangsprijzen.  
[www.oermuseum.nl](http://www.oermuseum.nl)

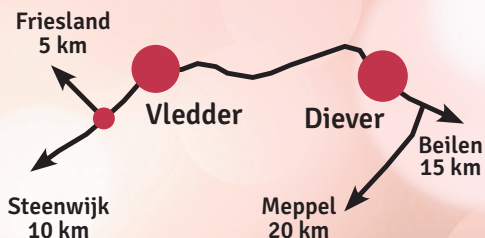


Museum Valse Kunst heeft een mindervalidentoilet.

Brink 1, 8381 BE Vledder  
0521 38 33 52

Check de website voor exacte openingstijden en toegangsprijzen.  
[www.museumvalsekunst.art](http://www.museumvalsekunst.art)

[WWW.DESCHATKAMERS.NL](http://WWW.DESCHATKAMERS.NL)



Europees Landbouwfonds voor Plattelandsontwikkeling; Europa investeert in zijn platteland

*provincie Drenthe*